

ВОКРУГ МОН-СЕН-МИШЕЛЯ

LA CASERNE И ПАРКОВКА

LA CASERNE

- Продукты питания, продажа на вынос
- Магазинчик
- Бар, ресторан, блинная
- Отель
- Отель/Ресторан
- Кемпинг

- 1 Le Relais St-Michel****
- 2 Hôtel La Digue*** et restaurant panoramique
- 3 Le Relais du Roy***
- 4 Hôtel Gabriel***
- 5 Brioche Dorée
- 6 Les Galeries du Mont Saint-Michel
- 7 Le Pré Salé
- 8 Mercure****
- 9 La Rôtisserie
- 10 Hôtel Vert**
- 11 Camping du Mont Saint-Michel
- 12 Le Saint-Aubert***
- 13 La Bergerie
- 14 La Ferme Saint-Michel

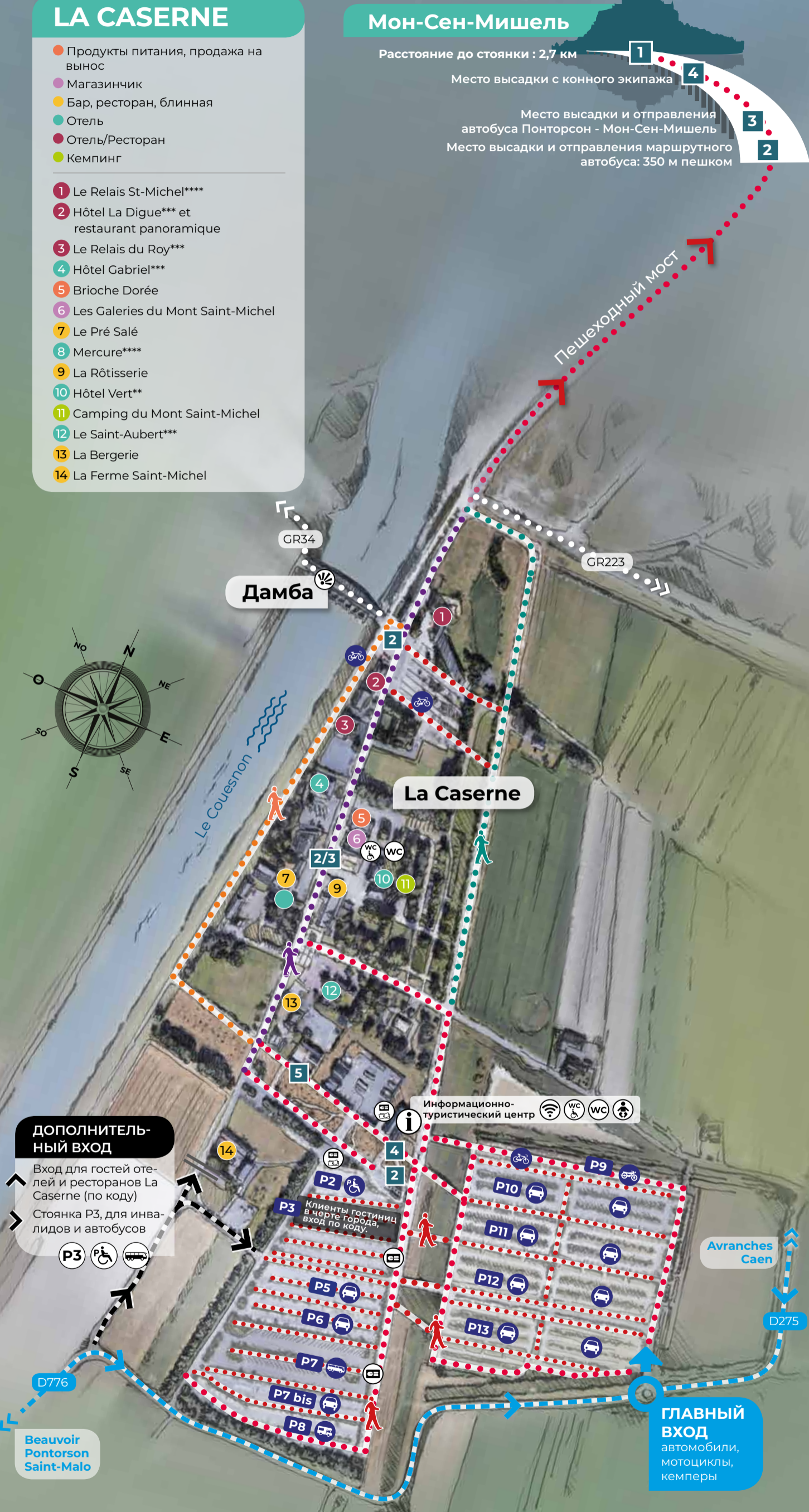
Мон-Сен-Мишель

Расстояние до стоянки: 2,7 км

Место высадки с конного экипажа

Место высадки и отправления автобуса Понторсон - Мон-Сен-Мишель

Место высадки и отправления маршрутного автобуса: 350 м пешком



ДОПОЛНИТЕЛЬНЫЙ ВХОД
 Вход для гостей отелей и ресторанов La Caserne (по коду)
 Стоянка P3, для инвалидов и автобусов

Beauvoir Pontorson Saint-Malo

ГЛАВНЫЙ ВХОД
 автомобили, мотоциклы, кемперы

- WC Туалеты
- WC Туалеты для инвалидов
- И Информационно-туристический центр
- Обзорная площадка
- Пеленальная комната
- WIFI
- Вход с животными запрещен
- Допускаются собаки-поводыри
- Автоматические терминалы оплаты Наличные и (или) банковская карта
- Автоматические терминалы оплаты Банковская карта
- Парковка для животных запрещен
- Парковка для автобусов и автомобилей (-5м)
- Парковка для мотоциклов
- Парковка для велосипедов

КАК ДОБРАТЬСЯ

Проезд к горе на автомобиле

Автомобиль можно оставить на больших парковках P2-P13. Рядом с ними находится остановка маршрутного автобуса, который ездит в Мон-Сен-Мишель ежедневно с 7:30 и до полудня.

На входе выдается квитанция, которую нужно сохранить до окончания визита. При выезде с парковки ее услуги оплачиваются через автоматический терминал. Цена за парковку включает билет на маршрутный автобус, а также услуги Туристического центра: туалеты, комнату для пеленания и кормления, стойку информации.

На Мон-Сен-Мишель пешком

1 - Ок. 45 минут
 От автомобильной стоянки до Мон-Сен-Мишеля можно пройти примерно за 45 минут.

Предлагается 3 маршрута:

- > **Маршрут «La Lièsière»** предлагает полностью пешеходный маршрут с невероятным видом на La Merveille (Ла-Мервей).
- > **Центральный маршрут «Mont Saint-Michel»** проходит через La Caserne (Ла-Казерн), где вас ждут отели, рестораны, а также лавки с местными продуктами.
- > **Маршрут «Les berges du Couesnon»** проведет по плотине, гидротехническому сооружению, которое сыграло основную роль в восстановлении морского характера Мон-Сен-Мишеля.

На маршрутном автобусе

2 - Ок. 12 минут **БЕСПЛАТНО**

Ежедневно с 7:30 и до полуночи регулярный маршрутный автобус отвозит в Мон-Сен-Мишель примерно за 12 минут. Маршрут проходит от площади около Информационно-туристического центра и паркинга до конечной остановки в 350 м от городских стен. В зависимости от пассажиропотока и сезона маршрутные автобусы отходят каждые 5-20 минут и останавливаются на двух промежуточных остановках: Route du Mont (магазинчик, рестораны и отели) и Place du barrage. В остальное время возможен заказ специального маршрутного автобуса. Контактный телефон: +33 (0)2 14 13 20 15.

Автобусом из Понторсона

3 - Ок. 20 минут **ПЛАТНО**

От вокзала Понторсона к подножию горы ходит регулярный автобус, синхронизированный с прибытием и отправлением поездов. Он также делает промежуточную остановку в районе La Caserne (Ла-Казерн).

На конном экипаже

4 - Ок. 25 минут **ПЛАТНО**

На экипаже Maringote, запряженном 2 лошадьми, до подножия Мон-Сен-Мишеля через пешеходный мост можно доехать примерно за 25 минут. Частота отправления зависит от сезона.

Прибытие/отправление общественного транспорта и автобусов SNCF

5 Прибытие и отправление рейсов из Манша, Иль и Вилена, а также автобусов SNCF.

Полезно знать:

- Ограниченные возможности передвижения:** Нужную информацию можно найти в разделе «Отдых для всех» на сайте www.ot-montsaintmichel.com. Чтобы добраться до подножия Мон-Сен-Мишеля, в ИТЦ можно взять кресло.
- На велосипеде:** Велосипед нельзя оставлять у подножия Мон-Сен-Мишеля. Велопарковки расположены возле плотины и на уровне парковки P9. Доступ к Мон-Сен-Мишелю может быть ограничен в определенные периоды года.
- С коляской:** Проезд в маршрутном автобусе с коляской разрешен, однако внутри городских стен вас ждет множество ступенек, и прогулка с коляской будет затруднительна. Лучше воспользоваться переноской для детей.

Стоянка и вход в Мон-Сен-Мишель из La Caserne

- P Парковка** (рядом с La Caserne)
- Парковка для инвалидов (автомобили -5м)
- Парковка для автомобилей (-5м)
- Парковка для кемперов (-8м)
- Парковка для общественного транспорта
- Парковка для мотоциклов
- Парковка для велосипедов

ПРОГУЛКА ПО ОКРЕСТНОСТЯМ МОН-СЕН-МИШЕЛЯ



Пересечение бухты с гидом

Пересечение бухты по песчаным берегам уходит корнями в древнюю традицию пешего паломничества в Мон-Сен-Мишель. Сегодня эта прогулка доступна всем желающим получить незабываемые впечатления. Официальные гиды предлагают различные варианты экскурсии: от простого знакомства с зыбучими песками (1 ч, 30 мин) и экскурсии по Мону (2 ч), до прогулки от Мон-Сен-Мишеля до острова Томбелен.



Польдеры

Если смотреть на Мон-Сен-Мишель с дамбы, слева от польдера открывается характерный ландшафт бухты. Строительство дамб в XIX веке освободило часть земель от моря и сделало возможным их дальнейшее возделывание: на этой очень плодородной почве выращивают морковь, картофель, салаты и лук-шалот.




Полет над Мон-Сен-Мишелем

Видом на Мон-Сен-Мишель и его бухту можно наслаждаться с борта СЛА или самолета. В гармоничных красках бесконечного неба открывается незабываемый вид: море, извилистые реки, песчаные волны, польдеры и Мон-Сен-Мишель, возвышающийся среди этой необычайной красоты.



Прогулка по дорогам Мон-Сен-Мишеля

Мон-Сен-Мишель связан пешеходными дорогами с другими знаковыми местами почитания архангела Михаила в Европе, такими как Монте-Гаргано и Сакра ди Сан-Микеле в Италии, Ахен в Германии, Льеж в Бельгии и т.д. Можно выбрать любую из дорог, культурно и духовно связанных с Мон-Сен-Мишелем, и дополнить свою личную историю путешествий.



Экскурсия в Авранш, его Скрипториал и Сокровищницу базилики Сен-Жерве

В 20 километра от Мон-Сен-Мишеля на вершине холма раскинулся город Авранш. В сокровищнице базилики Сен-Жерве выставлены мощи епископа Обера, которому в божественных видениях являлся архангел Михаил. Скрипториал, музей манускриптов Мон-Сен-Мишеля, расскажет историю уникального сокровища средневековой библиотеки монастыря Мон-Сен-Мишель – свитков, выведенных каллиграфическим почерком и расписанных миниатюрами.



Солончаковая ягнятина

Солончаками называют затопляемые во время высоких приливов луга. Выпас овец на таких территориях придает их мясу неповторимый вкус, так как основой их рациона становится так называемая галофитная растительность, приспособленная к произрастанию на богатой солью почве. Мясо таких овец не имеет ярко выраженного соленого вкуса, однако более изысканно по сравнению с обычной ягнятиной.



Природа приливов и отливов

Уровень моря меняется каждый день под действием приливов, интенсивность которых зависит от положения Луны и Солнца по отношению к Земле. В полнолуние Солнце и Луна находятся на одной линии с Землей, и в это время наблюдаются наиболее сильные приливы, а рядом с островом они и вовсе самые сильные в Европе! Приливы и отливы — это природное и вместе с тем магическое явление, которое способно достигать нескольких десятков сантиметров во время больших приливов (высокой воды). Приливная волна сталкивается с встречным потоком в устье реки и внезапно образует сильный подъем воды. В заливе Мон-Сен-Мишель прилив поднимается по трем прибрежным рекам: Се, Селюн и Кузон.



Прогулка по плотине и пешеходному мосту

После строительства плотины и пешеходного моста местность вокруг Мон-Сен-Мишеля вновь скрылась под водой. Благодаря ежедневному (время зависит от приливов) выбросу воды плотина естественным образом очищает дно от наносов. Прогулка по пешеходному мосту к Мон-Сен-Мишелю – это несомненно самый медитативный способ добраться до La Merveille (Ла-Мервей). Стоит попробовать!

ТУРИСТИЧЕСКОЕ БЮРО В МОН-СЕН-МИШЕЛЕ И НОРМАНДИИ

ВНУТРИГОРОДСКОЙ ИНФОРМАЦИОННО-ТУРИСТИЧЕСКИЙ ЦЕНТР

Внутригородской информационно-туристический центр Мон-Сен-Мишеля расположен в черте города, налево от главного входа, и работает ежедневно* в течение всего года.
 (* кроме 25 декабря и 1 января)

Boulevard de l'Avancée - 50170 Мон-сен-Мишель
 координаты GPS: 48.615914 (48°36'57.29" N) / -1.465602
Тел.: +33 (0)2 33 60 14 30
tourisme.lumontsaintmichel@amsm-normandie.fr
www.ot-montsaintmichel.com

УСЛУГИ:

- Карта на 14 языках
- Билетная касса (вход в аббатство по билету вне очереди)
- Сувенирный магазин
- WIFI
- Ксерокопии
- Диплом пилигрима Мон-Сен-Мишеля (дороги Мон-Сен-Мишеля)

УСЛУГИ ИТЦ

Рядом с автомобильной стоянкой находится **Информационно-туристический центр (ИТЦ)**, который открыт круглый год* и предлагает различные услуги: (* кроме 25 декабря и 1 января)

- КОМНАТА ДЛЯ ПЕЛЕНАНИЯ И КОРМЛЕНИЯ** Работает круглосуточно без выходных с пеленальным столиком для комфорта детей и их родителей
- ТУАЛЕТЫ** Работают круглосуточно без выходных Оборудованный вход для инвалидов
- ЗООГОСТИНИЦА** Часы работы ИТЦ Вход с домашними животными в маршрутный автобус (за исключением мелких собак, перевозимых в специальной сумке или корзине, а также собак-поводырей) или в аббатство запрещен. Для собственного спокойствия питомца можно оставить в зоогостинице.

Разработка и иллюстрации: Агентство Mackenzie Nantes. перевод: LC Lingua. Фотографии: ©Alexandre Lamoureux, ©Jim-Prod, ©CMN, ©Luc Arden Регистрационный N: IM050160002 - SIRET: 8175678940016



КРЕПОСТНЫЕ СТЕНЫ

Возведение крепостных стен во времена Столетней войны превратило Мон-Сен-Мишель в неприступную крепость. Семь ее башен сообщаются обходной дорогой. С Северной башни (XIII века) открывается прекрасный вид на приливи. Через крепостные стены можно также попасть в аббатство.



АББАТСТВО И МОНАСТЫРЬ

На вершине гранитного острова, в самом сердце бухты, где наблюдаются самые сильные на побережье Европы приливы, расположилось аббатство Мон-Сен-Мишель, которое за свою историю было и известным монастырем, и неприкосновенной крепостью времен Столетней войны, и одним из крупнейших центров паломничества средневекового христианского мира.

Первая церковь, построенная епископом Авранша Обером по велению архангела Михаила, была освящена 16 октября 709 года и стала центром большого бенедиктинского аббатства, известного в Средние века своими сокровищами и богатой библиотекой. Рядом с церковью и монастырями в романском стиле, возведенными в X–XII веках вокруг вершины скалы, в начале XIII века монахи построили на северном склоне внушительное готическое строение: La Merveille (Ла-Мервей). Настоящий шедевр средневековой нормандской архитектуры, этот монастырь гармонично сочетает гранит с островов Шозе, камень из Кан и английский пербекский мрамор.

Этот ансамбль романских и готических строений использовался в качестве тюрьмы во времена Французской революции, затем во время Столетней войны он был дополнен крепостными стенами, а с конца XIX века его значительно перестраивали.

Сегодня аббатство открыто для посещения и находится под управлением Центра национальных памятников (CMN).



УЛИЦА

Чтобы попасть на центральную улицу города, Гран-Рю, нужно сначала пройти трое защищающих ее ворот.

Через первые. Передние, ворота с двумя секциями для пешеходов и транспорта вы попадаете на одноименную площадь. В начале XVI века здесь были построены караульные помещения, в которых сегодня находится туристическое бюро.

Вторые ворота называются Бульварными, третьи – Королевскими. После них вы выходите на главную улицу, Гран-Рю, где вас ждут сохранившиеся с Средневековой эпохи магазины, многие из которых могут похвастаться оригинальными вывесками. О духовном прошлом и настоящем города напоминают Церковь Святого Петра, Дом пилигрима и возвышающийся над городом Иерусалимский крест.



СУВЕНИРЫ

С первыми паломниками появились и первые сувенирные лавки. В этих магазинчиках каждый мог купить на память свинцовые медальоны или фляжки в виде раковины или с изображением святого Михаила. Эта средневековая традиция дошла до наших дней, и сегодня паломники и туристы со всего мира могут выбрать сувенир в память о своем путешествии.



КУХНЯ

Гостиничный и ресторанный бизнес также внесли свой вклад в известность Мон-Сен-Мишеля. В 1872 году в город на работу горничной приезжает Аннет Булио, и уже на следующий год она выходит замуж за Виктора Пуляра. Они покупают постоянный двор, где предлагают гостям простое, сытное и быстрое в приготовлении блюдо: знаменитый пышный омлет матушки Пуляр, который идеально подходит для восстановления сил усталых путников. Первое заведение находилось на месте современного почтового отделения, однако оно быстро стало популярным, и уже в 1888 году они открыли новое заведение, сохранившееся до сих пор. Здесь вы в любой день можете увидеть, как повара готовят омлет в очаге на дровах.

Другая особенность местной кухни, которая придется по вкусу гурманам, – ягненок, выращенный на солончаках. Выпас овец на лугах, которые периодически заливаются морской водой, делает их мясо нежным, сочным и в меру жирным.

Местные морепродукты и рыба тоже заслуживают особого внимания.



МУЗЕЙ

Четыре музея помогают восстановить историю острова: декорации для исторической реконструкции (коллекции предметов старины, оружие, картины, скульптуры, часы); 250 моделей старинных кораблей, объяснение природы приливов и отливов, перископ, дом рыцаря Бертрана Дюгелена.




РОГАТАЯ УЛОЧКА

Также называемая Дозорным переулком, является самой маленькой улочкой Мон-Сен-Мишеля. Она такая узкая, что животному с рогами по ней не пройти, откуда и пошло название. Чтобы попасть на улочку, нужно пойти по Гран-Рю и свернуть налево перед отелем La Croix Blanche.



АРХАНГЕЛ МИХАИЛ

Архангел Михаил, имя которого на иврите означает «подобный Богу», неоднократно упоминается в Библии. Глава святого воинства, он часто изображается облаченным в доспехи всадником, держащим победу над дьяволом. Поклонение ему пришло с востока в V веке и стало обычным явлением по всему западу, путствия свои корни в Мон-Сен-Мишеле в начале VIII века, сделав этот гранитный остров одним из основных центров паломничества христиан в Средние Века.



ВЕЧЕРНИЕ ПРЕДСТАВЛЕНИЯ В АББАТСТВЕ

Красота аббатства и его архитектуры постепенно раскрывается в меняющемся свете дня и становится особенно пленительной в темноте ночи. С июля по сентябрь каждый вечер кроме воскресенья, с 19:30 до полуночи (последний вход в 23:00), вас ждет новое удивительное вечернее представление «Хроники Мон-Сен-Мишеля», созданное Amalio Production по поручению Центра национальных памятников Франции.

«Хроники Мон-Сен-Мишеля» разворачиваются ночью в самом сердце аббатства, когда тысячелетия исчезают, и Природа, Человек и Вечность соединяются в прекрасную симфонию зрительных образов, света и звуковых миражей. Это уникальное технологическое шоу состоит из 14 оригинальных сценариев и украсит вашу свободную ночную прогулку по аббатству.

Центр национальных памятников Франции
Аббатство Мон-Сен-Мишель - 50170 Мон-Сен-Мишель
Тел.: 02 33 89 80 00
Свободные ночные прогулки по аббатству доступны в июле-августе



ПРИХОДСКАЯ ЦЕРКОВЬ СВ. ПЕТРА

Приходская церковь, возведенная в XV–XVI веках, сегодня является местом поклонения архангелу Михаилу. Однако она была построена в честь Святого Петра, который, согласно католической вере, держит ключи от врат рая. Паломники в Мон-Сен-Мишель всегда символически сначала проходили мимо церкви Святого Петра и лишь затем шли к аббатству, образу рая на земле.

У входа в церковь установлена статуя Жанны д'Арк, что отдаст дань уважения архангелу, который направлял ее во время Столетней войны.

Рядом с приходской церковью находится кладбище, где покоится матушка Пуляр.



БАШНЯ ГАБРИЭЛА И ПРИЧАЛ

Эта башня с навесными бойницами защищает западную сторону и носит имя королевского лейтенанта Габриэля дю Пюи, который построил ее где-то в 1524 году. Веком позже на ее вершине была построена мельница, а в конце XIX века башня становится маяком для навигации лодок на реке Кузэн.

Через небольшую дверь в правой части башни Габриэля можно выйти на старинный причал. По оставшимся здесь колыбам можно судить, что когда-то тут процветала морская деятельность.



САДЫ

Половина поселения никогда не застраивалась. Во время осады Мон-Сен-Мишеля эти защищенные территории возделывались, что позволяло обеспечить людей необходимым. И сегодня, прогуливаясь по крепостным стенам, аллеям и висчим лестницам, в домах вдоль Гран-Рю можно увидеть небольшие скрытые сады. В некоторых из них растут Merveille du Mont Saint-Michel, местный, невероятно ароматный вид роз. У подножия аббатства, ниже уровня жилых помещений, монашеская община держит огороды. Более же крутой северный склон скалы покрыт дикой растительностью.

ИСТОРИЯ МОН-СЕН-МИШЕЛЯ

Гранитная скала Мон-Сен-Мишель первоначально называлась Могильной Горой. В 708 г. ко Святому Оберу, епископу Авранша, во сне явился архангел Михаил и велел построить храм в его честь.

В 966 г. здесь поселились монахи-бенедиктинцы, которые построили первую церковь. В скором времени она уже не могла вместить все возрастающее число паломников, и у ее подножья начинает развиваться поселение. В XI веке построены четыре склепа и большая церковь аббатства. В XIII веке начинается строительство La Merveille (Ла-Мервей); двух трехэтажных зданий, увенчанных монастырем и трапезной монахов.

Из-за Столетней войны (1337-1453 гг.) возникла необходимость строительства оборонительных сооружений, благодаря которым Мон-Сен-Мишель выдержал почти 30-летнюю осаду. Находящемся в 3 км от острова Томбелен англичане построили форт, чьи руины сохранились до наших дней. Во время английской осады обрушился романский хор церкви аббатства, и по окончании войны на его месте построили нынешний яркий готический хор.

Во время Французской революции монахи покидают аббатство, которое превращается в государственную тюрьму. До 1863 года эта «Морская бастилия» была местом заключения 14 000 человек, которым море и зыбучие пески не оставляли надежды на побег.

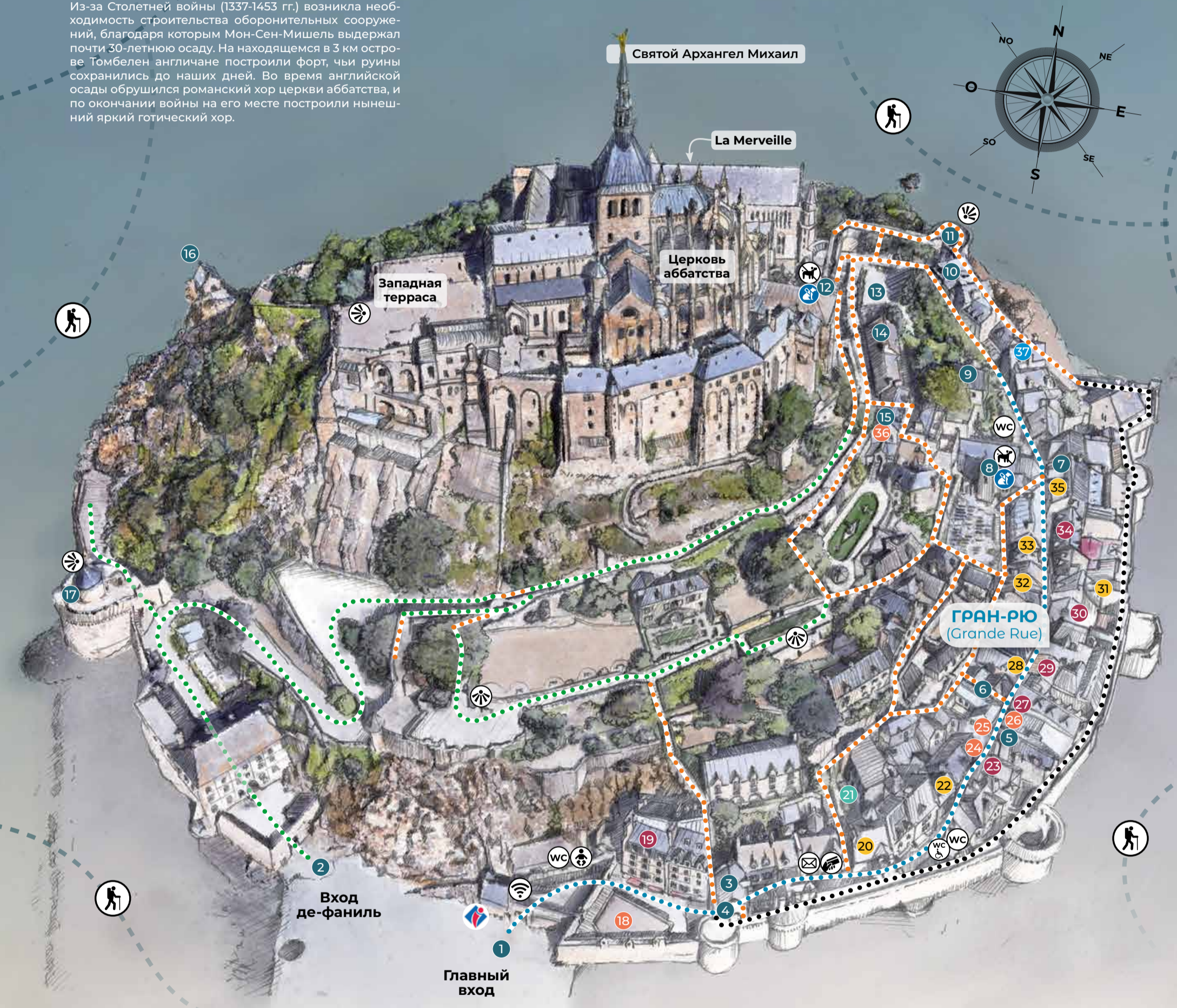
В 1874 году Служба исторических памятников восстановила здание и открыла его для посетителей.

Остров привлекает все большее количество туристов, и для удобства их передвижения в 1879 году возводится дамба. Между 1901 и 1938 годами паровой трамвай соединяет Мон-Сен-Мишелем с Понторсоном, и он теряет свой островной характер, который был восстановлен лишь в недавнее время.

Место чудом осталось нетронутым во время Второй мировой войны; тем не менее, оно было занято немецкими войсками с 1940 по 1944 год.

В 1966 году в аббатство возвращается община монахов-бенедиктинцев, а с 2001 года паломников и туристов со всего мира приветствуют братья и сестры Монашеских братств Иерусалима.

В 1979 году Мон Сен-Мишель и его бухта вошли в список объектов всемирного наследия ЮНЕСКО.



Основные достопримечательности

- 1 Главный вход
- 2 Вход де-Фаниль
- 3 Подъемный мост
- 4 Мэрия
- 5 Морской и экологический музей
- 6 Рогатая улочка
- 7 Археоскоп
- 8 Приходская церковь Св. Петра
- 9 Дом Тифани
- 10 Дом пилигрима
- 11 Северная башня
- 12 Вход в аббатство
- 13 Иерусалимский крест
- 14 Petite ecole
- 15 Исторический музей
- 16 Часовня Святого Обера
- 17 Башня Габриэля

- Гран-Рю (Grande Rue)
- Лестницы
- Ул. де-Фаниль
- Ул. де-Рампар
- Продукты питания
- Продажа на вынос
- Бар, ресторан, блинная
- Отель
- Отель/Ресторан
- B&B

В городе

- 18 La Terrasse de la Mère Poulard
- 19 Auberge de La Mère Poulard***
- 20 La Confiance
- 21 Les Terrasses Poulard***
- 22 La Sirène
- 23 Auberge Saint-Pierre***
- 24 La Fringale
- 25 Le Petit Breton
- 26 La Belle Normande
- 27 La Croix Blanche**
- 28 Le Chapeau Rouge
- 29 Le Du Guesclin**
- 30 Le Mouton Blanc***
- 31 La Terrasse du Mouton Blanc
- 32 Le Saint-Michel
- 33 La Cloche
- 34 La Vieille Auberge**
- 35 Les Terrasses de la Baie
- 36 Le Café Gourmand
- 37 La Tête Noire

- WC Туалеты
- WC Туалеты для инвалидов
- WiFi
- Пеленальная комната
- Вход с животными запрещен
- Допускаются собаки-поводыри
- Туристическое бюро
- Обзорная площадка
- Почта
- Банкомат
- Посещение только с гидом

Залив опасен даже в непосредственной близости от Мон-Сен-Мишеля. Не исследуйте его без гида.