



ITINÉRAIRES VÉLO :
Cycling routes / Tracción

- Voies vertes**
Greenways / Vías verdes
- Voies/Routes partagées**
Shared Routes/Routes / Vías / rutas compartidas
- La Véloscénie**
An itinerary by bicycle from Paris to Mont Saint-Michel
Senderos a bicicleta Paris - Mont Saint-Michel
- Tour de la Manche / EV4 - Vélomaritime**
- Véloroute des plages du Débarquement au Mont-Saint-Michel**
Cycling routes of the D-Day beaches to Mont Saint-Michel
Ciclo-ruta de las playas de Desembarco hasta el Mont-Saint-Michel
- Espace VTT-FFC** Area for mountain bikes / bicycles Senderos de BTT
- Accueil vélo** www.manchetourisme.com/accueil-velo
www.francevelotourisme.com/hebergements

ITINÉRAIRES PÉDESTRES :
Walking routes / Senderos a pie

- GR®**
Hiking Trails Senderos
- Les Chemins du Mont-Saint-Michel**
The Mont Saint-Michel paths Caminos
- La Route des Chiffonniers**
The ragman's route La Calle de los clasificadores

Préparez votre voyage sur :
Prepare your trip on / Para preparar su viaje consulte el sitio:
www.veloscenie.com www.veloscenic.com
www.debarquement-montsaintmichel-avelo.com
www.lavelomaritime.fr
www.lescheminsdumontsaintmichel.com

- Office de Tourisme**
Tourist Office / Oficina de Turismo
- Village étape**
- Village Patrimoine**
- Station verte**
- Famille Plus**
- Plage**
Beach / Playa
- Point de vue**
Panorama / Punto de vista
- Point d'observation du mascaret**
Tidal bore view / Observación del macareo
- Table d'orientation**
Orientation table / Mesa de orientación

- Aire de service (camping-car)**
Service area (motor-homes) Area de estacionamiento para autocaravana
- Gare**
Station / Estación de tren
- Aérodrome / Aéroport**
Aerodrome / Aeródromo
- Loisirs dans les airs**
Aerial activities / Actividades aéreas
- Activité outdoor**
Outdoor activities / Actividades al aire libre
- Abbaye**
Abbey / Abadía
- Patrimoine**
Heritage / Patrimonio
- Musée / Écomusée**
Museum / Museo

- Tourisme de mémoire**
WW2 heritage sites / Turismo de memoria
- Jardin / Site naturel**
Natural site / Sitio natura
- Parc animalier / Aquarium**
Animal park / Zoológico
- Parc de loisirs**
Leisure park / Parque de diversiones

- Cheval/âne**
Horse/donkey / Caballo/burro
- Thalasso**
Thalassotherapy / Talasoterapia
- Piscine**
Swimming pool / Piscina
- Canoe kayak**
Canoeing-kayaking / Kayak

- Pêche à la ligne**
Angling / La pesca con linea
- Traversées de la baie**
Crossing across the bay on foot Cruzar la bahía a pie
- Loisirs festifs**
Festive leisure / Festejar
- Ferme à visiter**
Farm to visit / Visitar granjas

- Produit du terroir**
Local product / Producto local
- Visite technique**
Technical visit / Visita técnica
- Karting**
Karting / Karting
- Location de vélos**
Bike rental / Alquiler de bicicletas

DESTINATION MONT SAINT-MICHEL NORMANDIE
les vacances de ma vie !

RENNES (1H00)
NANTES (2H00)

CAEN (1H00)
PARIS (3H30)

MON COMPÈRE DE BALADE

• Carte de découverte et de randonnée •

Discovery and hiking map
Mapa de descubrimiento y senderismo



DESTINATION MONT SAINT-MICHEL NORMANDIE

les vacances de ma vie!



Vos Bureaux d'Information Touristique

À Avranches
2 rue du Général de Gaulle
50300 AVRANCHES
Tél. : +33 (0)2 33 58 00 22
tourisme.avranches@msm-normandie.fr

À Ducey-Les Chéris
4 rue du Général Leclerc
50220 DUCEY-LES-CHÉRIS
Tél. : +33 (0)2 33 60 21 53
tourisme.ducey@msm-normandie.fr

À Genêts
4 place des Halles
50350 GENÈTS
Tél. : +33 (0)2 33 89 64 00
tourisme.genets@msm-normandie.fr

Au Mont-Saint-Michel
Grande Rue
50170 LE MONT-SAINT-MICHEL
Tél. : +33 (0)2 33 60 14 30
tourisme.lmontsaintmichel@msm-normandie.fr

À Mortain-Bocage
Rue du Bourglon
50140 MORTAIN-BOCAGE
Tél. : +33 (0)2 33 59 19 74
tourisme.mortainbocage@msm-normandie.fr

À Pontorson
Place de l'Hôtel de Ville
50170 PONTORSON
Tél. : +33 (0)2 33 60 20 65
tourisme.pontorson@msm-normandie.fr

À Saint-Hilaire-du-Harcouët
21 avenue du Maréchal Leclerc
50600 SAINT-HILAIRE-DU-HARCOUËT
Tél. : +33 (0)2 33 79 39 89
tourisme.shilaireduharcouet@msm-normandie.fr



Credit photo: OT MSH - Normandie, Lumeau - Jarry Puygère / CRB, Le Bazo - Salado Basalard / © 2019 - 07/2021

Balades pédestres

Walking walks
Pasos a pie



Saint-Jean-le-Thomas (5,5 km)

› DÉPART : Place de l'église

› Departure : Church Square / Salida : Plaza de la Iglesia



Genêts (4,8 km)

› DÉPART : Devant l'Office de Tourisme (descendre les escaliers)

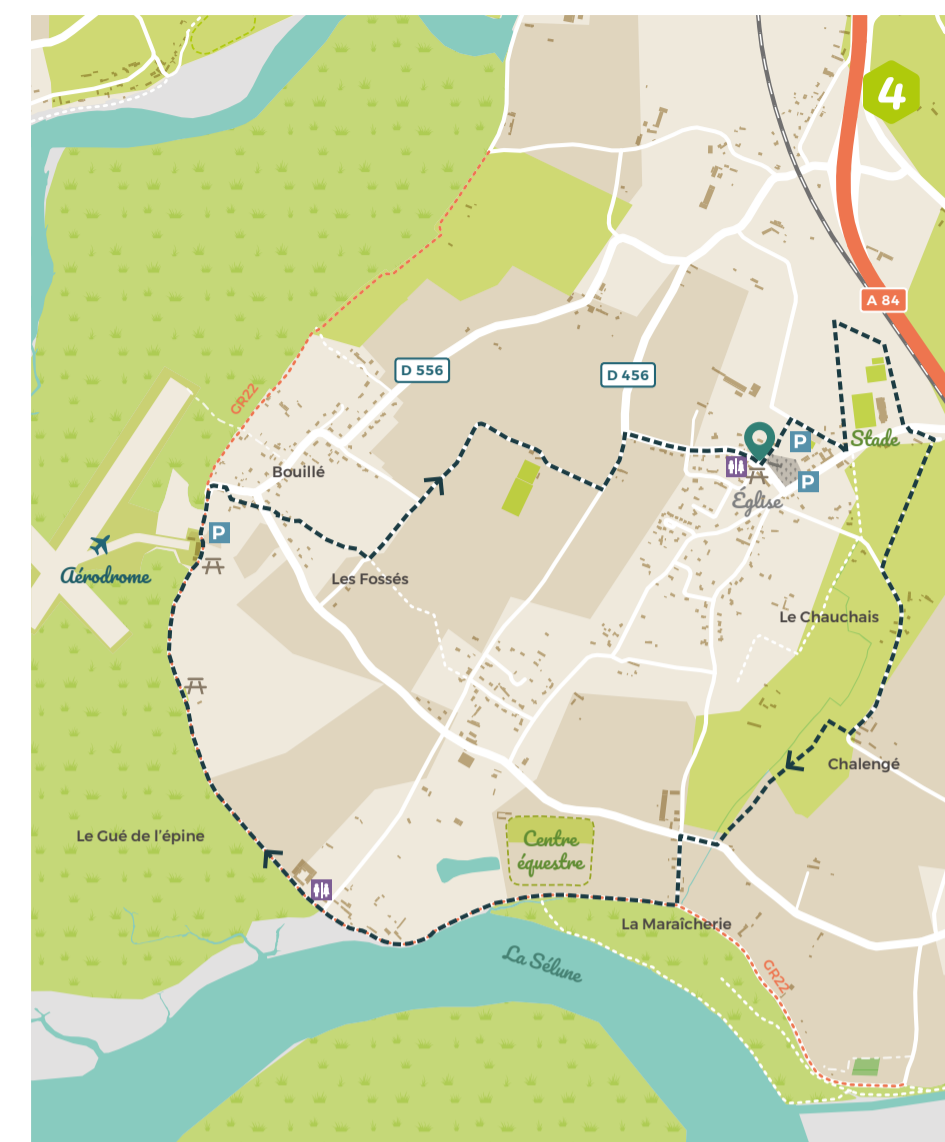
› Departure : In front of the Tourist Office (go down the stairs)
› Salida : Frente a la Oficina de Turismo (baja las escaleras)



Le Grouin du Sud (4,4 km)

› DÉPART : Parking Ecomusée de la baie

› Departure : Parking of the Ecomusée / Salida : Aparcamiento de la Ecomusée



Le Gué de l'Épine - Le Val-Saint-Père (8,5 km)

› DÉPART : Parking de l'église

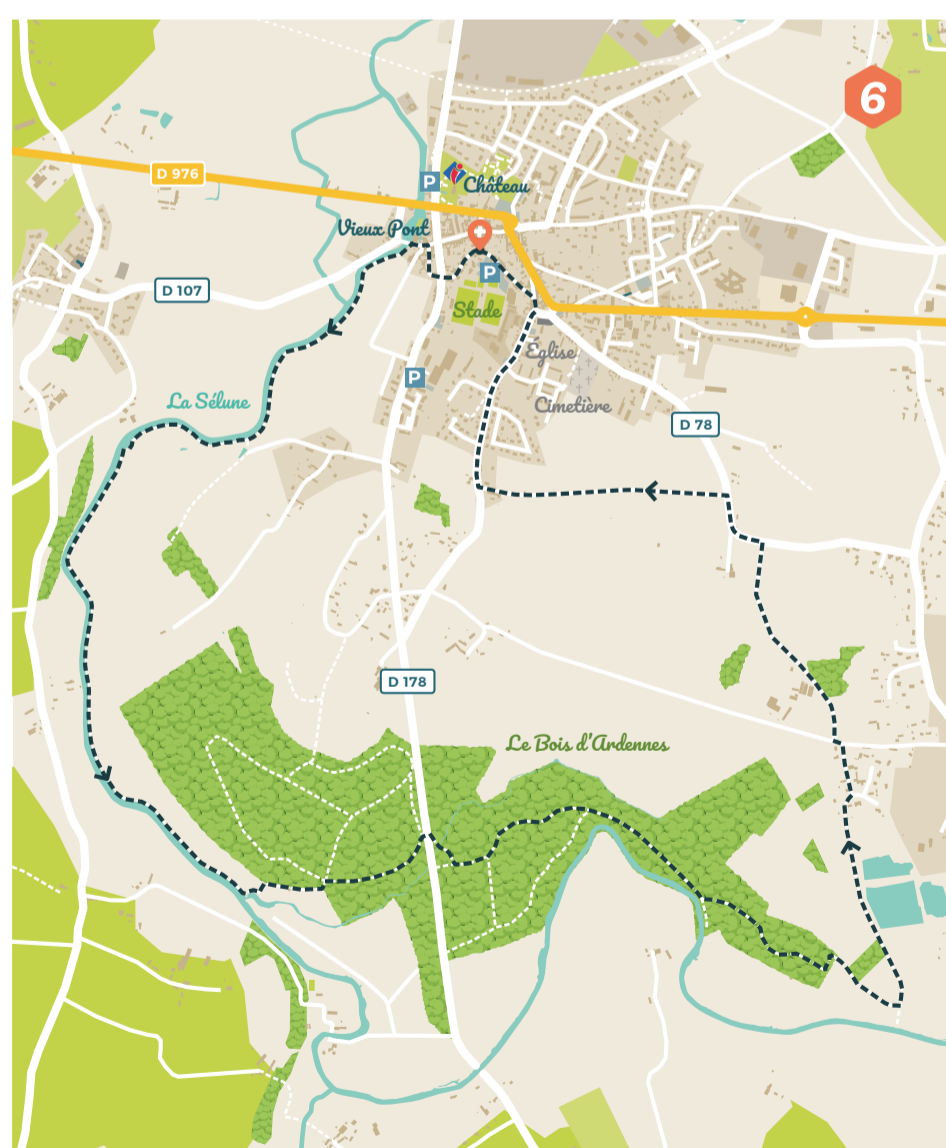
› Departure : Church parking / Salida : Aparcamiento de la Iglesia



Saint-James (5 km)

› Départ : Parking de l'église

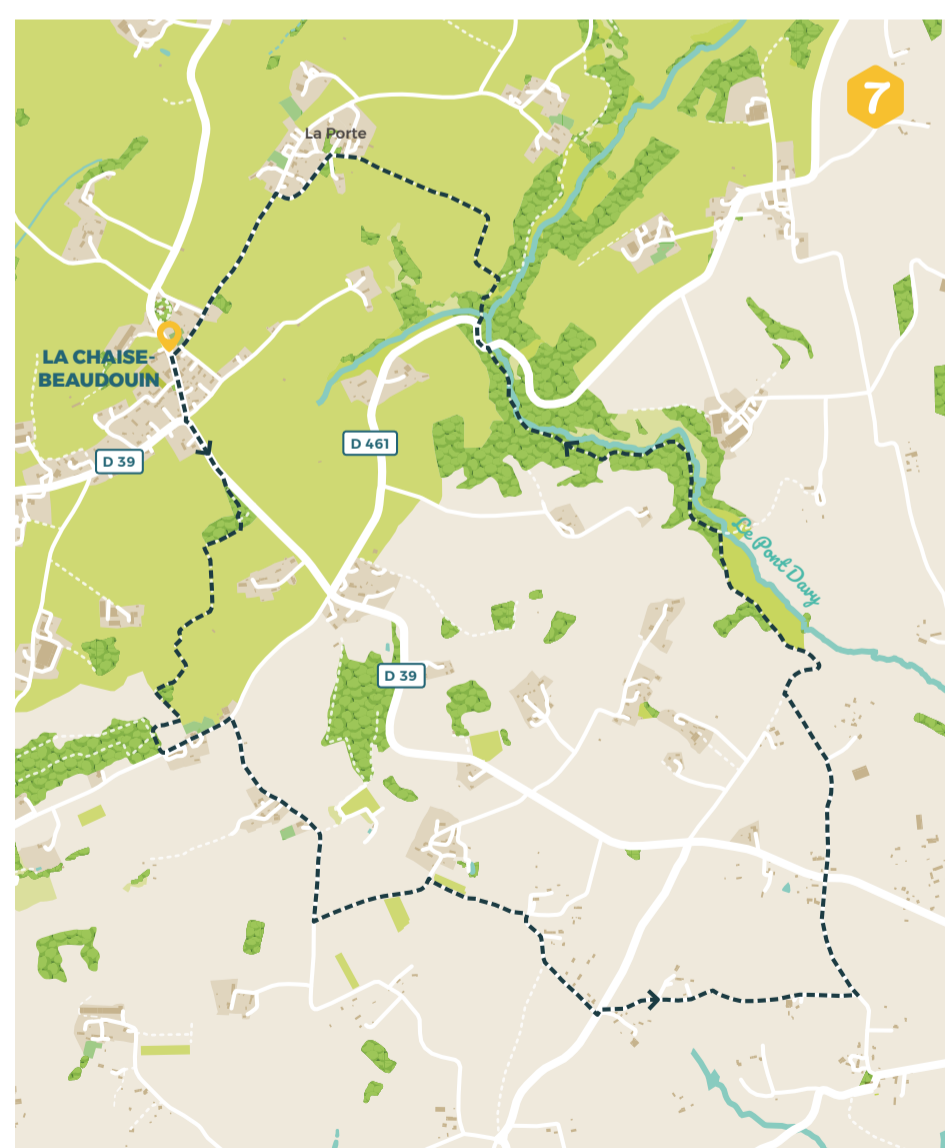
› Departure : Church parking / Salida : Aparcamiento de la Iglesia



Le bois d'Ardennes Ducey-les Chéris (9 km)

› DÉPART : au niveau du Vieux Pont
(parking conseillé au château des Montgomery)

› Departure : At the Old Bridge (parking recommended at Montgomery Castle)
Salida : En el Puente Viejo (se recomienda aparcar en el castillo de Montgomery)



La Chaise-Beaudouin (10 km)

› DÉPART : École

› Departure : School / Salida : Escuela



Perriers-en-Beauficel (5,5 km)

› DÉPART : Cimetière

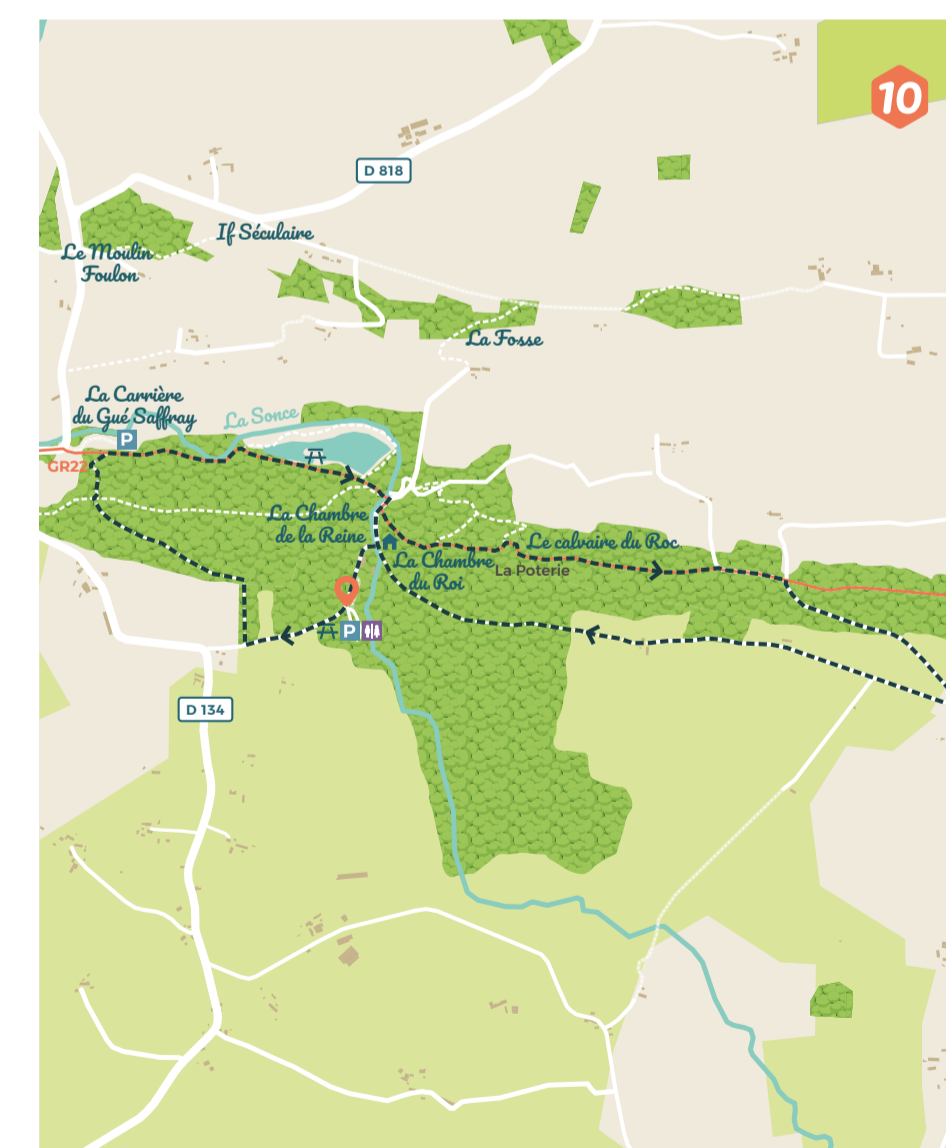
› Departure : Cemetery / Salida : Cementerio



Les cascades de Mortain-Bocage (4 km)

› DÉPART : Place du château

› Departure : Castle Square / Salida : Plaza del Castillo



La Fosse Arthur (5,5 km)

› DÉPART : Parking de la Fosse Arthur

› Departure : Parking of the Fosse Arthur / Salida : Aparcamiento de la Fosse Arthur