



Guide de Pontorson

en FALC

(facile à lire et à comprendre)



Bienvenue à Pontorson !

Histoire de Pontorson :

Pontorson est en Normandie.

C'est à 10 kilomètres du Mont Saint-Michel.

A Pontorson il y avait un pont.

Le pont de la ville avait été construit en 1030.

Le pont avait été construit par un Capitaine de l'armée de Guillaume le Conquérant.

Le Capitaine s'appelait Orson.

Depuis la ville s'appelle Pontorson.


Cela signifie : le pont fait par Orson.

Découvrir le patrimoine



L'Eglise Notre-Dame

Il y a de beaux vitraux.



Vitraux de l'église



L'église Notre-Dame

Dans l'église Notre-Dame on peut voir **un retable**.
Un retable c'est un décor sculpté.
On peut voir 22 scènes de la fin de la vie de Jésus.



Le retable

Vous remarquerez que beaucoup de statues sont abîmées.

Au moment de la Révolution Française, beaucoup de statues ont été abîmées.

Pendant la Révolution Française le peuple s'est révolté contre le roi et **le clergé**.


Le clergé c'est l'ensemble des personnes qui travaillent pour l'église.

A cette époque le clergé était riche et avait de nombreux avantages.

De son côté le peuple était pauvre et les gens avaient du mal à vivre.

Le peuple s'est révolté contre le clergé car la situation était injuste.

Les gens ont alors détruit en partie les personnages dans les églises pour montrer leur colère.



Exemples de personnages du retable



La Citerne à eau

C'est un bâtiment surprenant !

On dirait qu'il est en bois.

Pourtant il est en béton.

Le béton est sculpté.

Ça ressemble à des branches d'arbres.

Adresse : 1 Rue du Docteur Bailleul
(à côté de la Gare)



La citerne à eau



Le Prêche protestant



Le Prêche protestant

C'est un **temple protestant**.

Un temple protestant c'est une église pour la **religion protestante**.

La religion protestante a été créée il y a 500 ans par Monsieur Martin Luther.

Martin Luther pensait que les prêtres étaient trop riches.

Les prêtres étaient riches car les gens leur donnaient de l'argent.

Les gens donnaient de l'argent aux prêtres pour que Dieu pardonne leurs fautes.

Martin Luther pensait que ce n'était pas normal. Il a décidé de faire une religion différente.

Le temple protestant n'est pas ouvert tous les jours. Il faut demander à l'Office de tourisme pour savoir si c'est ouvert.



La Maison Romane



La Maison Romane

C'est une très vieille maison.

Elle date des années 1100 environ.

On ne peut pas rentrer à l'intérieur.

On voit de très jolies **arcades**.

Une arcade c'est la forme ronde au-dessus des fenêtres.



Les arcades au-dessus des fenêtres

Adresse : 34 rue Saint-Michel

Découvrir la nature

A Pontorson on aime la nature !

On peut :



Voir un très vieux arbre



Cet arbre a plus de 250 ans !

Et il est très grand !

Adresse : Rue Ambroise Pincé



Faire des balades à cheval

Il faut se renseigner au Centre Equestre de la Tanière.

C'est à 3 kilomètres de Pontorson.

① Numéro de téléphone du Centre Equestre : 06.82.29.49.63



Se promener sur la voie verte

Une voie verte est un chemin sans voitures.

On peut se promener à pied sur la voie verte.

On peut faire du vélo sur la voie verte.


La voie verte va vers le Mont-Saint-Michel. C'est très joli.
C'est le long d'une rivière.

Il faut demander à l'Office de tourisme pour savoir où est la voie verte.



La voie verte

Si vous voulez louer des vélos vous pouvez contacter :

-  - Base de Plein Air du Couesnon
Couesnon Rive Gauche - 2 chaussée de Ville Chérel
☎ Téléphone : 02.99.39.30.78 ou 06.49.88.39.74
💻 Site Internet :
<https://www.basecouesnon.com/base-de-pontorson-50/>

€ Visiter un Parc animalier

Il y a un Parc animalier à 5 kilomètres de Pontorson.

Le Parc animalier s'appelle Alligator Bay.

A Alligator Bay on peut voir :

- des crocodiles
- des tortues
- des serpents
- des lézards

Ca peut faire un peu peur.



Les tortues à Alligator Bay

Adresse :

62 route du Mont-Saint-Michel

50170 BEAUVOIR

📞 Téléphone : 02.33.68.11.18

💻 Site internet : <https://www.alligator-bay.com/>

€ + Visiter un moulin

Il y a un moulin à 5 kilomètres de Pontorson.

Le moulin est à côté de la commune de Moidrey.

Dans le moulin on fait de la farine.

On peut rencontrer **le meunier**.

Le meunier c'est la personne qui fabrique la farine.

Le meunier s'appelle Mickaël.

Mickaël peut expliquer comment il fabrique la farine.

Ouvert du 01 février au 30 novembre.

Adresse :

35 route des Moulins

50170 MOIDREY

📞 Téléphone : 06.46.36.18.82



Le moulin de Moidrey



Aller au marché le mercredi matin

Le marché a lieu devant l'Office de tourisme.



Le marché

Ce document a été relu par SAISMO / LADAPT en Novembre 2022.

Crédits photos : ©OTMSMN_A-Lamoureux, ©OTMSMN_Neil-Grant, ©OTMSMN_Jim-Prod.